

Generelt

Det nuværende beplantningsbælte er defineret i Lokalplan nr. 4.17. Beplantningsprincip og udførelse er udført i henhold til planens bestemmelser, og de enkelte træer, burde nu stå med en indbyrdes afstand på ca. 6 meter. Der er dog stor forskel på tætheden i beplantningen alt efter hvor i beplantningen, man befinder sig geografisk.

På nuværende tidspunkt burde (ifølge Lokalplan nr. 4.17) alle ammetræer (hvidel) være udtyndede. De figurerer dog stadig enkelte steder, men det betyder ikke noget for det samlede udtryk, det giver tværtimod beplantningen karakter. De har dog en begrænset levetid i forhold til egetræerne, og man må påregne, at de går til i løbet af de næste 10-20 år.

Dette forslag til renoveringen af beplantningen bidrager med en løsning der både æstetisk, funktionelt og driftsmæssigt tilgodeser området i mange år fremover. Træer, der har stormskader eller af anden grund er i dårlig vækst og mistrives, fjernes. Træer, der blot har skader i form af knækkede grene mv. beskæres, inden disse skader skaber råd og truer træet. Træer, der har mange ris og små sidegrene opstammes, så de store eksisterende træer i beplantningen fremstår med samme udtryk.

Område 1

Området har en fin skovkarakter, og det er vigtigt at bevare det åbne udtryk mod sydvest.

Område 2

I områdets vestlige del er der meget åbent, og her kan man med fordel etablere en underbeplantning, der kan give årstidsvariation samtidig med at beplantningen vil understrege det åbne udtryk i område 1.

Område 3

Dette område har ligesom område 1 en fin skovagtig karakter og friholdes for ny beplantning. Beplantningen på modsatte side af Stenbuen lukker allerede godt af ind mod idrætsanlægget, så en åben karakter her vil ikke være generet af omgivelserne.

Område 4

Dette område fremstår til gengæld meget åbent i den vestlige del, og her indplantes en underbeplantning, der giver årstidsvariation og samtidig skærmer af ind mod idrætsanlægget.

Område 5

I område 5 tilplantes den sydlige del og sammen med underbeplantningen i område 4 vil dette indramme og understrege udsigten til naturområdet sydøst for grundejerforeningen. I områdets nordlige del, begynder den eksisterende beplantning igen at virke sporadisk, og her suppleres med endnu en underbeplantning, der også understreger kigget helt mod nordøst.

Område 6

I område 6 er plantebæltet halvt så bredt som i den eksisterende beplantning. Dette område virker derfor åbent og ubeskyttet, og de nye tæt/lav boliger mod nord, er derfor ekstra påtrængende. Her er det oplagt at lukke af med underbeplantning, mens enkelte indkig til grundejerforeningen bevares.

Planteliste

Alm. eg - Quercus robur, str. H 14-16 mTk
Bærmispel - Amelanchier laevis, str. Buske CO
Fjeldribs - Ribes alpinum 'Hemus', str. Buske
Bæræble - Malus sargentii, str. Buske CO
Surbær - Aronia melanocarpa 'Aron', str. Buske CO
Myrtegedeblad - Lonicera nitida 'Elegant', str. Buske
Dronningebusk - Kolkwitzia mabilis, str. Buske CO
Stedsegrøn liguster - Ligustrum ovalifolium, str. Buske
Æblerose - Rosa rubiginosa, str. Buske



Træer, der er så beskadigede at de mistrives, eller som af anden årsag mistrives, fjernes og bortskaffes.



Træer med stormskader, der godt kan overleve, beskæres.



Træer med mange ris eller sidegrene opstammes.



Nyplantede træer opbindes til stokke.




Nogle steder bevares de åbne "kig" til det omkringliggende landskab.

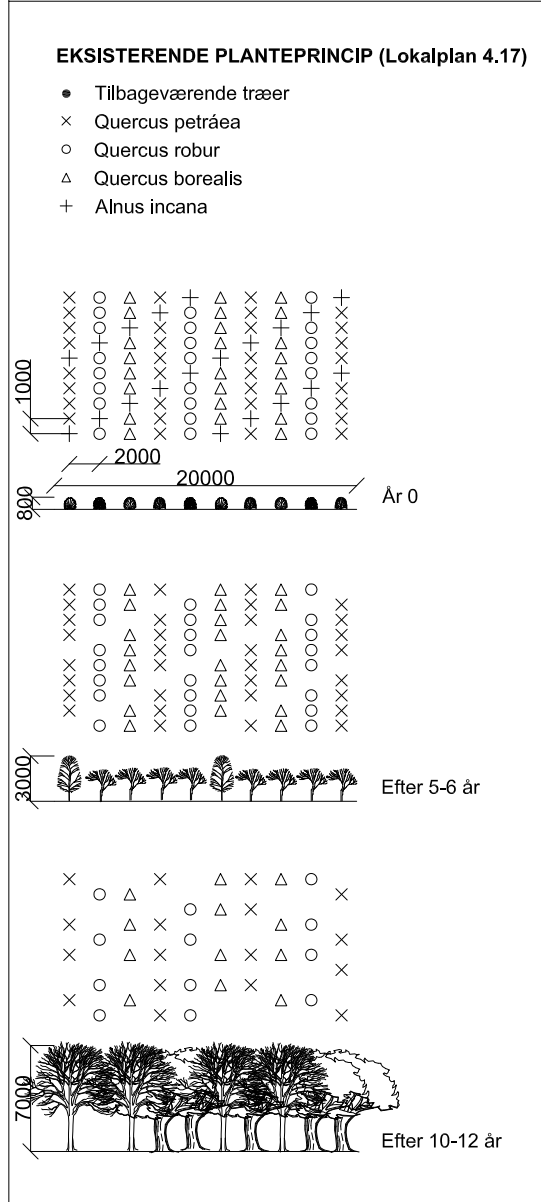


Andre steder indplantes en underbeplantning med årstidsvariation, der lukker af mod omgivelserne.



SIGNATURFORKLARING

 Eksisterende beplantning bestående af fritstående eg (og enkelte el) med ca. 6 meters indbyrdes afstand



ANDEN BEBYGGELSE

NY BEBYGGELSE

EKSISTERENDE TÆT/LAV BEBYGGELSE

SEJLBJERG

STENBUEN

IDRÆTSANLÆG

Stenmøllen, Hedehusene

Emne: **Situationsplan**

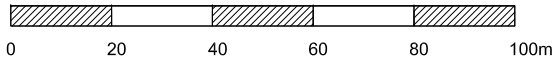
Tegn. nr.:
1.00

Rev. nr.:

Bygherre: **Grundejerforeningen Stenmøllen**

Sags nr.:
Mål:
Dato:

1500
29.01.2018



NY BEBYGGELSE

ANDEN BEBYGGELSE

EKSISTERENDE
TÆT/LAV BEBYGGELSE

STENBUEN

SEJLBJERG

IDRÆTSANLÆG

SIGNATURFORKLARING



Udkig bør bevares



Bepantningen fremstår
meget åben og bør
fortættes

1

6 stk. fjernes
5 stk. opstammes

2

11 stk. fjernes
6 stk. opstammes

3

8 stk. fjernes
11 stk. opstammes
2 træer med beskadigede grene beskæres

4

10 stk. opstammes
1 stub fjernes

5

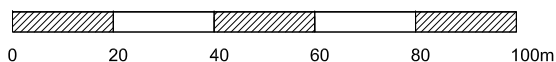
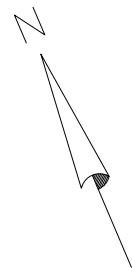
5 stk. fjernes
17 stk. opstammes
1 stub fjernes

6

4 stk. fjernes
10 stk. opstammes
6 stubbe fjernes
1 stk. beskæres for døde grene
1 eks. opbindingsstok rettes

*Træer, der er beskadigede eller
i dårlig vækst, fjernes og
bortskaffes. Træerne afmærkes
af tilsynet

**Træer med ris eller smågrene
opstammes. Træerne afmærkes
af tilsynet



Stenmøllen, Hedehusene

Emne: Registrerings- og rydningsplan

Tegn. nr.:

1.01

Rev. nr.:

Bygherre: Grundejerforeningen Stenmøllen

Sags nr.:

Mål:

1500

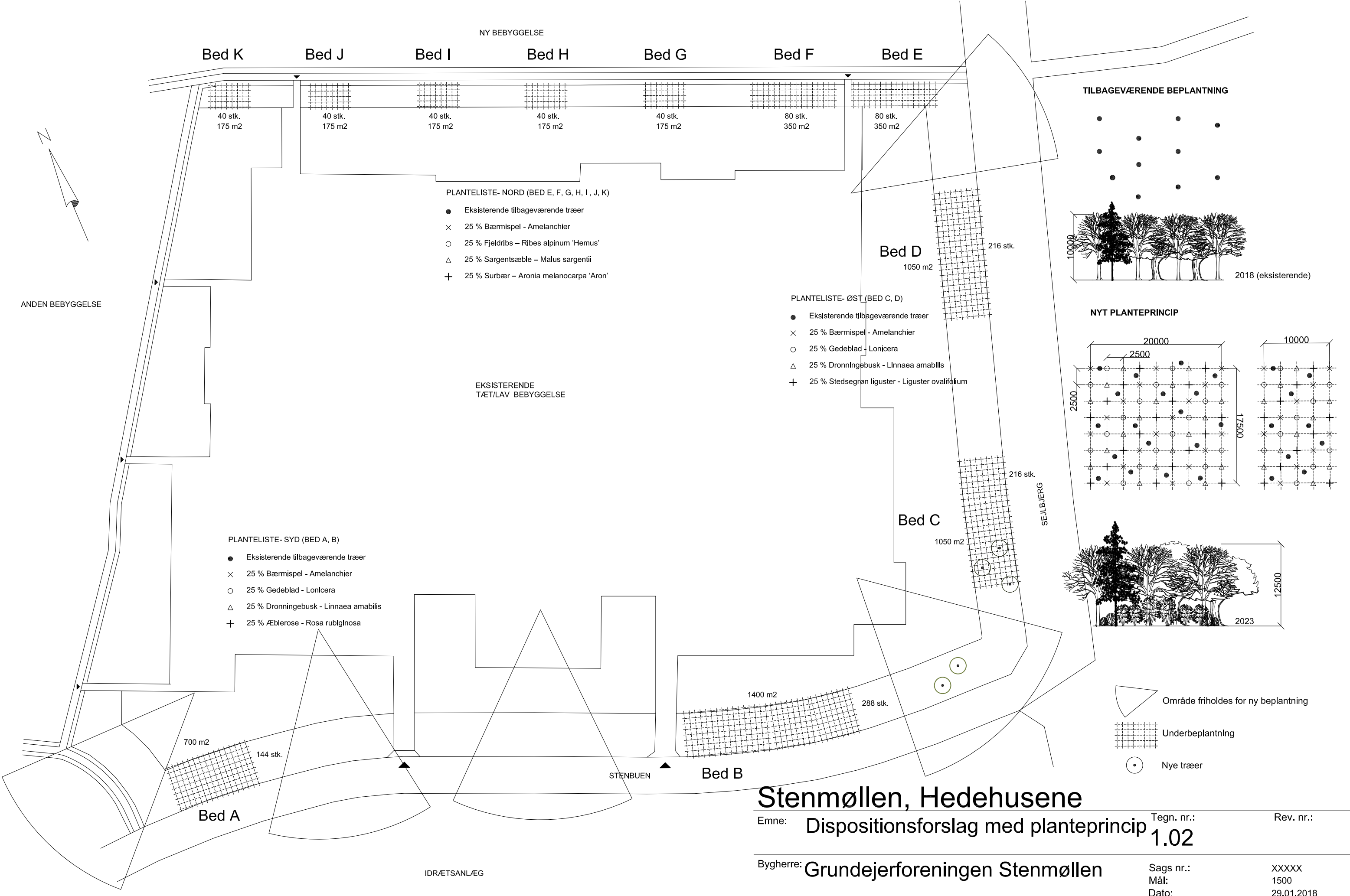
Dato:

29.01.2018

Anne Stausholm Landskabsarkitekter MDL, DANSKE ARK

Herslevvej 49, Herslev, 4000 Roskilde Tlf. nr. 46 40 27 71 - afs@annestausholm.dk - www.annestausholm.dk





NY BEBYGGELSE

Bed K

Bed J

Bed I

Bed H

Bed G

Bed F

Bed E

TILBAGEVÆRENDE BEPLANTNING



PLANTELISTE- NORD (BED E, F, G, H, I, J, K)

- Eksisterende tilbageværende træer
- × 25 % Bærmispel - Amelanchier
- 25 % Fjeldrøbe - Ribes alpinum 'Hemus'
- △ 25 % Sargentsæble - Malus sargentii
- + 25 % Surbær - Aronia melanocarpa 'Aron'

Bed D

1050 m2

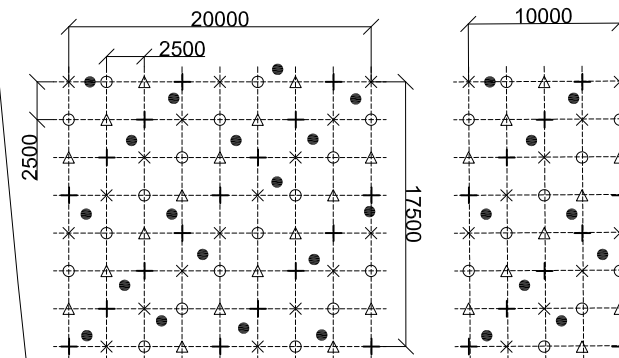
216 stk.

PLANTELISTE- ØST (BED C, D)

- Eksisterende tilbageværende træer
- × 25 % Bærmispel - Amelanchier
- 25 % Gedeblad - Lonicera
- △ 25 % Dronningebusk - Linnaea amabilis
- + 25 % Stedsegrøn liguster - Liguster ovalifolium

EKSISTERENDE TÆT/LAV BEBYGGELSE

NYT PLANTEPRINCIP



Bed C

1050 m2

216 stk.

PLANTELISTE- SYD (BED A, B)

- Eksisterende tilbageværende træer
- × 25 % Bærmispel - Amelanchier
- 25 % Gedeblad - Lonicera
- △ 25 % Dronningebusk - Linnaea amabilis
- + 25 % Æblerose - Rosa rubiginosa



700 m2

144 stk.

Bed A

1400 m2

288 stk.

Bed B

STENBUEN

IDRÆTSANLÆG

Stenmøllen, Hedehusene

Emne: **Dispositionsforslag med planteprincip**

Tegn. nr.:

Rev. nr.:

1.02

Bygherre: **Grundejerforeningen Stenmøllen**

Sags nr.:

XXXXX

Mål:

1500

Dato:

29.01.2018

Anne Stausholm Landskabsarkitekter MDL, DANSKE ARK

Herslevvej 49, Herslev, 4000 Roskilde Tlf. nr. 46 40 27 71 - afs@annestausholm.dk - www.annestausholm.dk

